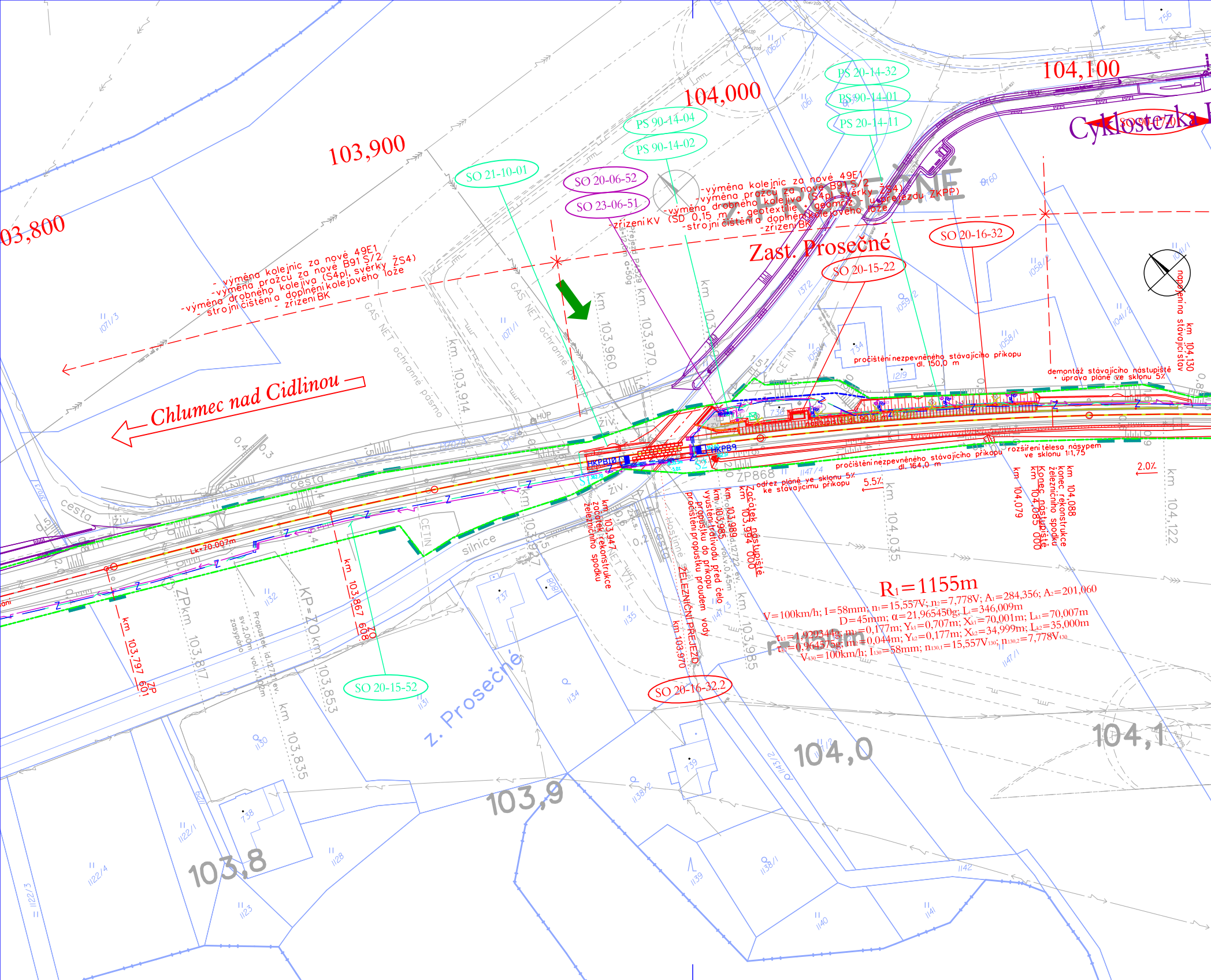
03,800
103,900
104,000
104,100
Cyklostezka
Chlumec nad Cidlinou
Zast. Prosečné
z. PROSEČNÉ
z. Prosečné
SO 21-10-01
SO 20-06-52
SO 23-06-51
PS 90-14-04
PS 90-14-02
PS 20-14-32
PS 90-14-01
PS 20-14-11
SO 20-16-32
SO 20-15-22
SO 20-15-52
SO 20-16-32.2
- výměna kolejnic za nové 49E1
- výměna pražců za nové B91 S/2
- výměna drobného kolejiva (S4pl, svěrky ŽS4)
- strojní čištění a doplnění kolejového lože
- zřízení BK
-výměna kolejnic za nové 49E1
-výměna pražců za nové B91 S/2
-výměna drobného kolejiva (S4pl, svěrky ŽS4) - u přejezdu ZKPP)
-zřízení KV (SD 0,15 m + geotextilie + geomříž
-strojní čištění a doplnění kolejového lože
-zřízení BK
GAS NET ochranné pásmo
km 103,914
km 103,960
km 103,970
přejezd P4529
km 103,947 začátek rekonstrukce železničního spodku
km 103,970 ŽELEZNIČNÍ PŘEJEZD
pročištění propustku proudem vody
vyústění trativodu do příkopu před čelo propustku
km 103,985
km 103,989
km 103,994 000 Začátek nástupiště
km 103,985
km 104,035
km 104,079
km 104,085 000 Konec nástupiště
km 104,088 konec rekonstrukce železničního spodku
km 104,122
km 104,130 napojení na stávající stav
pročištění nezpevněného stávajícího příkopu dl. 150,0 m
pročištění nezpevněného stávajícího příkopu dl. 164,0 m
demontáž stávajícího nástupiště + úprava pláně ve sklonu 5%
rozšíření tělesa násypem ve sklonu 1:1,75
odřez pláně ve sklonu 5% ke stávajícímu příkopu
5.5%
2.0%
HKPB10
HKPB9
S1
S2
ZP868
KP=ZO km 103,853
ZPkm 103,817
km 103,797 ZP 601
km 103,867 ZO 608
km 103,835
Propustek id.12711 ev. sv.2,00m zasypáno vol.v.1,00m
Lk=70,007m
cesta
silnice
živ.
CETIN
HUP
Hostinné
R₁=1155m
V=100km/h; I=58mm; n₁=15,557V; n₂=7,778V; A₁=284,356; A₂=201,060
D=45mm; α=21,965450g; Lᵢ=346,009m
τk1=1,929344g; m₁=0,177m; Yk1=0,707m; Xk1=70,001m; Lk1=70,007m
τk2=0,964575g; m₂=0,044m; Yk2=0,177m; Xk2=34,999m; Lk2=35,000m
V130=100km/h; I130=58mm; n130,1=15,557V130; n130,2=7,778V130
r=1150m
103,8
103,9
104,0
104,1
1071/3
1071/1
1062/1
1061
1060
1059/2
1058/1
1058/4
1041/1
1041/2
734
1219
736
737
738
739
1132
1131
1130
1134
1135
1147/1
1147/3
1147/4
1138/2
1138/1
1139
1140
1141
1142
1122/1
1122/3
1122/4
1123
1128
1372
756

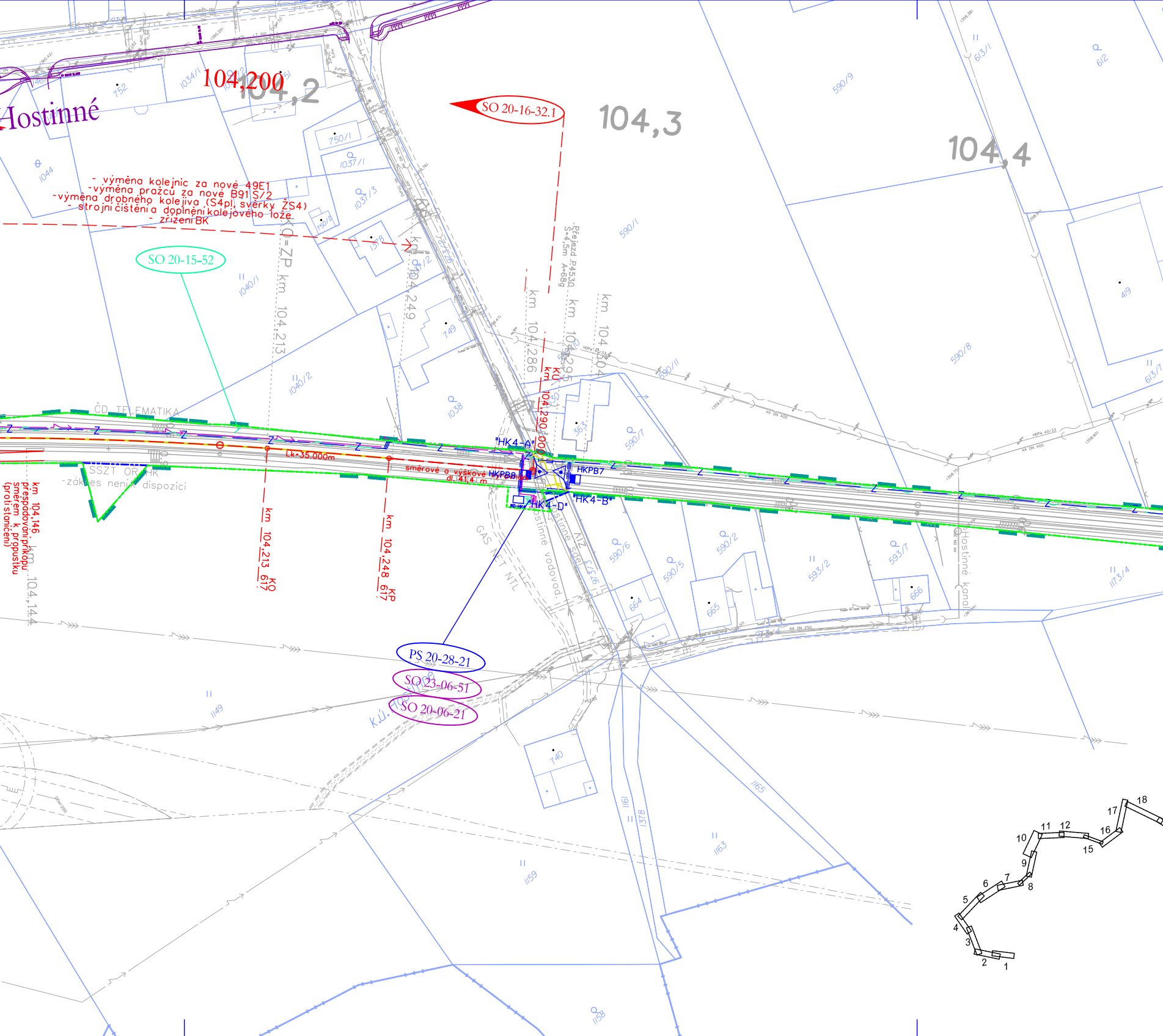
Hostinné
104,200
104,2
104,3
104,4
SO 20-16-32.1
- výměna kolejnic za nové 49E1
-výměna pražců za nové B91 S/2
-výměna drobného kolejiva (S4pl, svěrky ŽS4)
- strojní čištění a doplnění kolejového lože
- zřízení BK
SO 20-15-52
KO=ZP km 104,213
km 104,249
km 104,286
km 104,290 000
km 104,295
km 104,304
Přejezd P4530 Š=4,5m A=68g
ČD TELEMATIKA
SSZT OR HK
-zákres není k dispozici
Lk=35,000m
směrové a výškové vyrovnání
dl. 41,4 m
"HK4-A"
"HK4-B"
"HK4-D"
HKPB7
HKPB8
km 104,146
přespádování příkopu
směrem k propustku
(prol. staničení)
km 104,144
km 104,213 KO
km 104,248 KP
GAS NET NTL
Hostinné vodovod
Hostinné sdel.
NIZ
Hostinné kanal.
K.Ú. Hostinné
PS 20-28-21
SO 23-06-51
SO 20-06-21
752
1034/1
750/1
1037/1
1037/3
750/2
1378
1044
1040/1
1040/2
1038
749
363
590/9
590/1
590/11
590/7
590/8
590/6
590/5
590/2
593/2
593/1
666
664
665
613/1
612
419
613/7
1173/4
1149
740
1165
1161
1378
1163
1159
1158
KK DN 400
KK DN 250
1
2
3
4
5
6
7
8
9
10
11
12
15
16
17
18

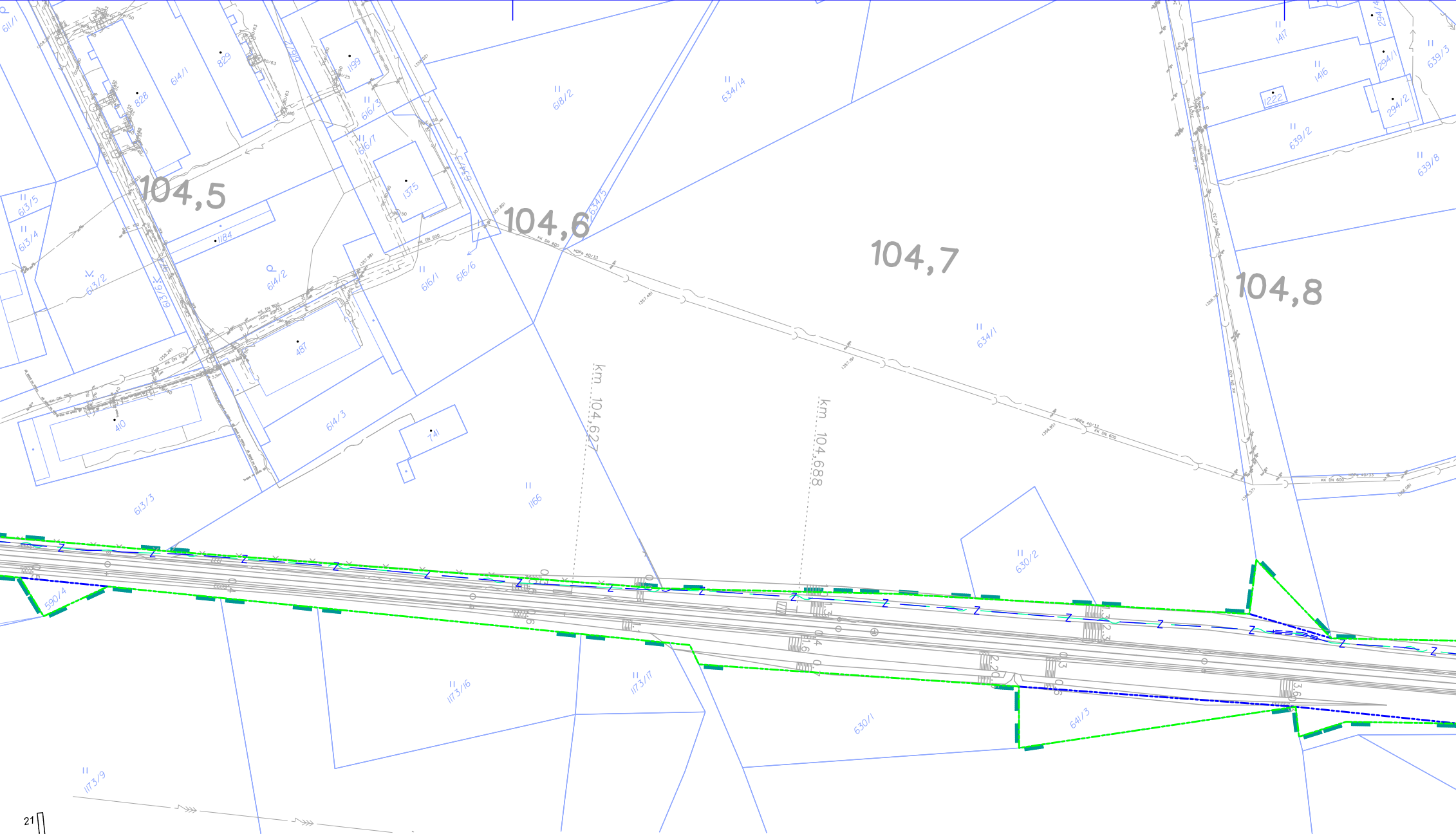
104,5
104,6
104,7
104,8
km 104,627
km 104,688
829
828
614/1
1199
616/3
616/7
1375
618/2
634/14
634/5
634/1
1417
1416
1222
639/2
639/3
639/8
294/1
294/2
613/5
613/4
613/2
613/6
614/2
1184
616/1
616/6
487
410
614/3
741
613/3
1166
590/4
630/2
1173/16
1173/17
1173/9
630/1
641/3
KK DN 600
HDPe 40/33

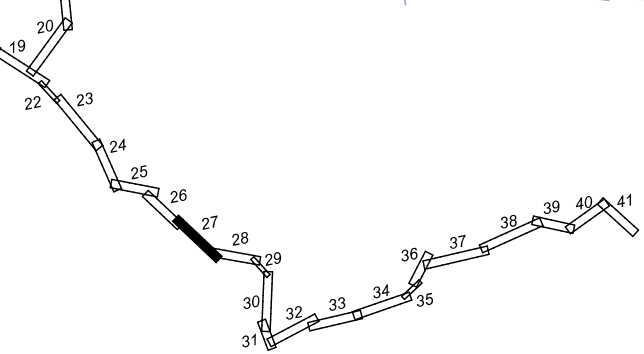
19
20
21
22
23
24
25
26
27
28
29
30
31
32
33
34
35
36
37
38
39
40
41

Seznam PS a SO:
PS 20-28-21 Kunčice nad Labem - Hostinné, TZZ
PS 20-14-32 zast. Prosečné, rozhlasové zařízení
PS 20-14-11 Kunčice nad Labem - Hostinné, traťový kabel
PS 90-14-01 ŽST Stará Paka - ŽST Trutnov, optický kabel
PS 90-14-02 ŽST Stará Paka - ŽST Trutnov, přenosový systém
PS 90-14-04 Stará Paka - Trutnov hl. n., TRS
SO 90-17-01 Stará Paka - Trutnov hl. n., výstroj a značení trati
SO 20-16-32 Zast. Prosečné, nástupiště
SO 20-19-01 Kunčice nad Labem - Hostinné, přechody kabelů přes mostní objekty
SO 21-10-01 ŽST Hostinné, přeložky a ochrany stáv. sděl. kabelů SŽDC
SO 20-15-22 Zast. Prosečné, přístřešky na nástupištích
SO 20-15-52 Zast. Prosečné, orientační systém
SO 20-06-21 Úprava rozvodů nn v úseku Kunčice nad Labem - Hostinné
SO 20-06-52 Zast. Prosečná, úprava rozvodů nn a osvětlení
SO 23-06-51 ŽST Pilníkov, úprava rozvodů nn a osvětlení

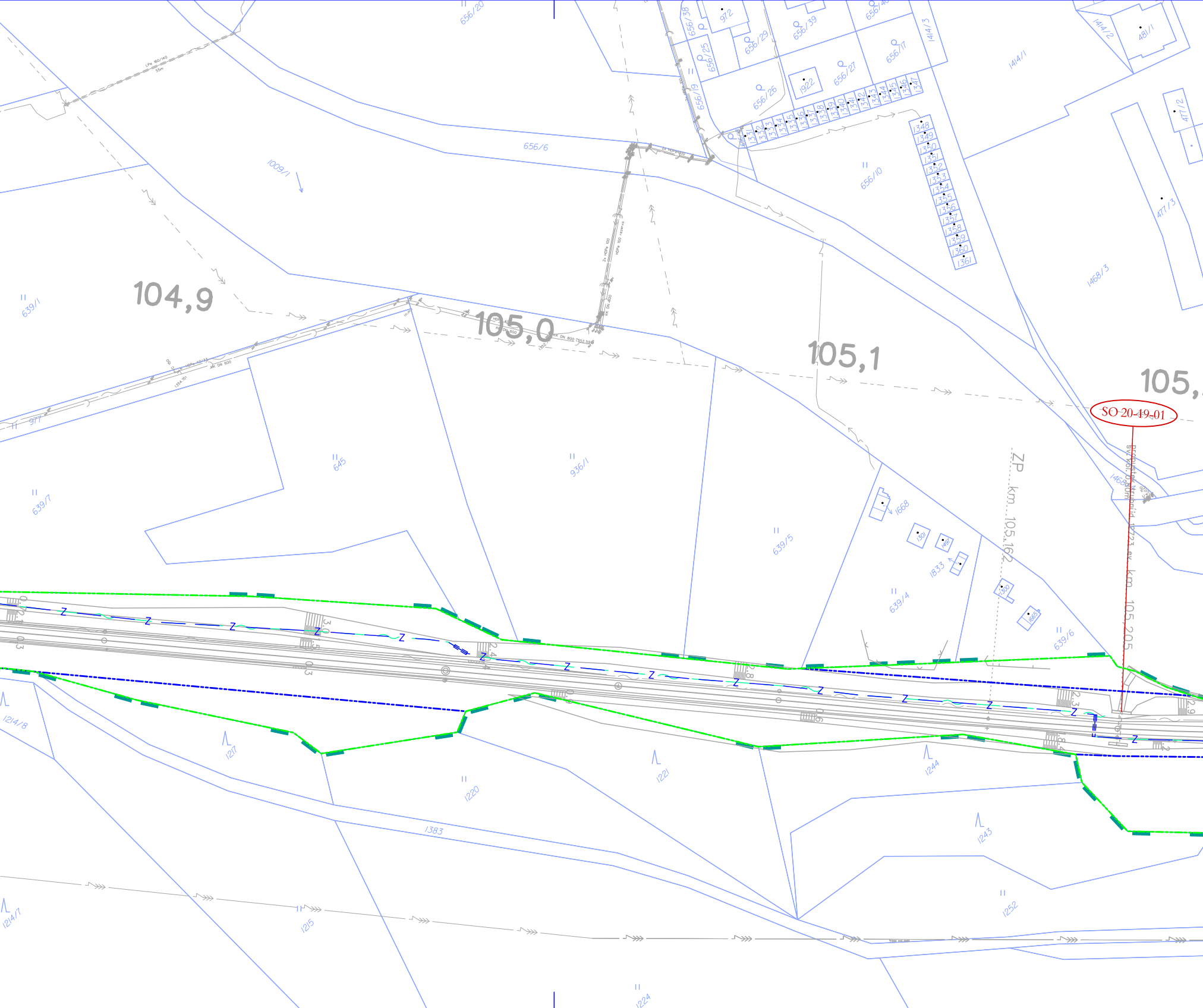
104,9
105,0
105,1
105,
SO 20-19-01
ZP km 105,162
sv. kol. 0,80m
propustek trubní d. 12,723 ev. km 105,205
656/6
1009/1
639/1
977
645
639/7
936/1
639/5
639/4
639/6
1668
1833
1300
1665
1468/3
1414/1
1414/3
1414/2
481/1
477/2
477/3
656/10
656/19
656/25
656/26
656/27
656/29
656/38
656/39
656/17
656/20
972
1922
1348
1349
1350
1351
1352
1353
1354
1355
1356
1357
1358
1359
1360
1361
1214/8
1217
1220
1221
1244
1243
1383
1252
1214/7
1215
1224

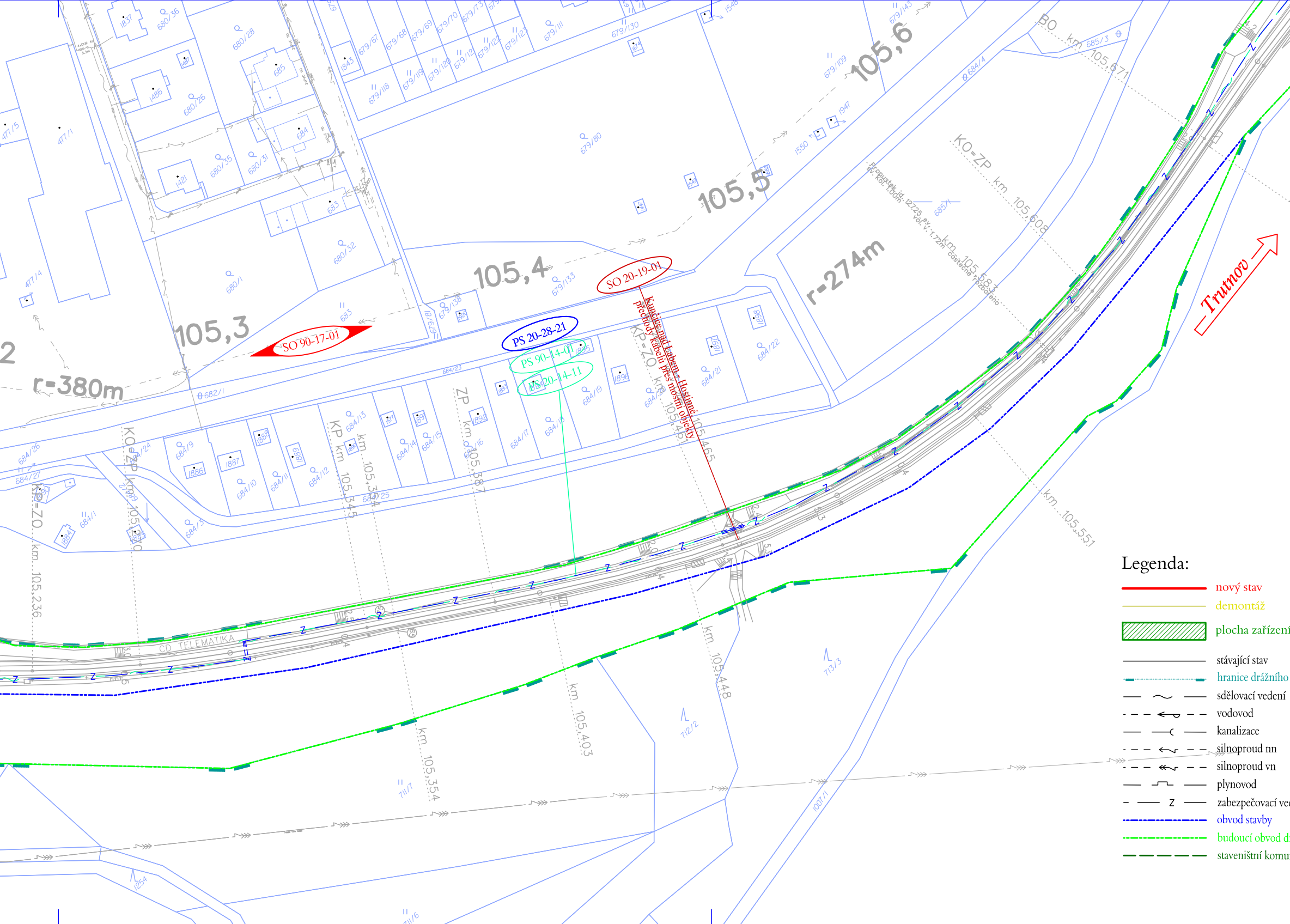
SO 90-17-01
PS 20-28-21
PS 90-14-01
PS 20-14-11
SO 20-19-01
Kunčice nad Labem - Hostinné,
přechody kabelů přes mostní objekty
105,3
105,4
105,5
105,6
r=380m
r=274m
Trutnov
ČD TELEMATIKA
KO=ZP km 105,230
KP=ZO km 105,236
KP km 105,345
km 105,354
ZP km 105,387
KP=ZO km 105,461
km 105,465
KO=ZP km 105,608
BO km 105,671
km 105,551
km 105,448
km 105,403
km 105,354
km 105,583
Z
682/1
684/23
684/9
684/10
684/11
684/12
684/13
684/14
684/15
684/16
684/17
684/18
684/19
684/20
684/21
684/22
684/24
684/25
684/26
684/27
684/1
684/3
684/4
685/3
680/1
680/26
680/28
680/31
680/32
680/35
680/36
679/80
679/109
679/111
679/130
679/133
679/138
679/143
477/1
477/4
477/5
711/6
711/7
712/2
713/3
1007/1
1254
1550
1947
683
684
685
1486
1421
1837
1843
1884
1886
1887
1888
1889
1891
1892
1893
1894
1895
1896
1897
1898
Legenda:
nový stav
demontáž
plocha zařízení
stávající stav
hranice drážního
sdělovací vedení
vodovod
kanalizace
silnoproud nn
silnoproud vn
plynovod
zabezpečovací ved
obvod stavby
budoucí obvod d
staveništní komu

km..105,667
7/6/1
staveniště
pozemku
dení
ráhy
nikace

VÝŠKOVÝ SYSTÉM Bpv SOUŘADNICOVÝ SYSTÉM S-JTSK

Číslo změny:	*Obsah změny:*	*Datum změny:*
01	-	-
02	-	-
03	-	-

Objednatel:

Správa železniční dopravní cesty, s.o.
Dlážděná 1003/7, 110 00 Praha 1

Stavební správa východ
Nerudova 1, 772 58 Olomouc

Generální projektant:

SUDOP PRAHA a.s.
Olšanská 1a, 130 80 Praha 3
tel.: +420 267 094 111
fax: +420 224 230 316
e-mail: praha@sudop.cz

Hlavní inženýr projektu:
ING. VLADISLAV ŠEFL

Garant profese:
-

Středisko:
ŽELEZNIČNÍCH TRATÍ A UZLŮ

Vedoucí střediska:	*Odpovědný projektant SO, IO, PS:*	*Vypracoval:*	*Kontroloval:*
ING. JIŘÍ SYROVÝ	Šefl Vladislav ING. VLADISLAV ŠEFL	Kirschová LENKA KIRSCHOVÁ	Šefl Vladislav ING. VLADISLAV ŠEFL

Název akce:

REVITALIZACE TRATI
CHLUMEC NAD CIDLINOU - TRUTNOV

Číslo smlouvy: 18 355 201

Projektový stupeň: PROJEKT

Část:
VÝKRESY

KOORDINAČNÍ SITUACE

Datum: 04 / 2019

Číslo části: C.2

Název přílohy:

KOORDINAČNÍ SITUACE STAVBY KM 103,8-105,6

Měřítko: 1:1 000

Počet formátů: 10A4

Číslo přílohy: 27

DOKUMENT LZE UŽÍVAT POUZE VE SMYSLU PŘÍSLUŠNÉ SMLOUVY O DÍLO, ŽÁDNÁ JEHO ČÁST NEMŮŽE BÝT DLE ZÁKONA č.121/2000 Sb. KOPÍROVÁNA NEBO JINÝM ZPŮSOBEM ROZŠIŘOVÁNA BEZ SOUHLASU SUDOP PRAHA a.s.